


## KOORDINAČNÍ SITUACE 1:500



### LEGENDA POVRCH

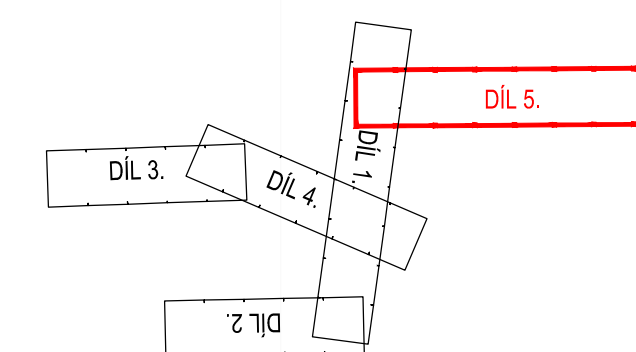
- |   |                               |
|---|-------------------------------|
|  | POLNÍ CESTA – ŽIVIČNÝ KRYT    |
|  | POLNÍ CESTA – NEZPEVNĚNÝ KRYT |
|  | SJEZDY – NEZPEVNĚNÝ KRYT      |
|  | ZÁŘEZ                         |
|  | NÁSYP                         |
|  | LOMOVÝ KÁMEN DO BETONU        |

### LEGENDA ČAR

-  NOVÝ STAV
-  STÁVAJÍCÍ STAV
-  HRANICE POZEMKŮ DLE KN
-  SLUČKY
-  HRANICE KATASTRÁLNÍHO ÚZEMÍ
-  PODÉLNÁ DRENÁŽ
-  STROM STÁVAJÍCÍ
-  STROM NAVRŽENÝ

## LEGENDA OBJEKTŮ


- SO 101 C11  
SO 102 C14  
SO 103 C12  
SO 104 C11-ORLICE  
SO 801 SADOVÉ ÚPRAVY



VÝŠKOVÝ SYSTÉM BpV

## SOUŘADNICOVÝ SYSTÉM JTS

Podzemní vedení jsou zakreslena informativně  
Před zahájením stavebních prací je nutno  
požádat o podrobné vytyčení!

Kreslí:	ING. J. JEZEK		 <p>PROJEKTOVÁ, INŽENÝRSKÁ A STAVEBNÍ ČINNOST          Žitkova 738, 566 01 Vysoké Mýto          tel.: 465 420 911          e-mail: info@optima-vrn.cz</p>
Zpracoval:	ING. J. JEZEK		
Zodp. projektant:	ING. J. JEZEK	<i>Josef</i>	
Hlavní projektant:	ING. B. ŠEBEL	<i>Josef Šebel</i>	
Technická kontrola:	ING. Z. NEUDERT	<i>Zdeněk Neudert</i>	
Kraj: PAROUBICKÝ	Okres: GŠT NAD ORLICI	Obec: ŠEDVEČ	
Investor: STÁTNÍ POZEMKOVÝ ÚŘAD, POBOČKA GŠT NAD ORLICI			Stupeň: PDPS
Ano:	POLNÍ CESTY C11, C14 A C12 V K.Ú. ŠEDVEČ		Zak. č.: 4283 – 17 – 4
			Arch. č.: 3611
			Datum: 03/2018
Objekt:			Formát: B A4
Obsah:	KOORDINAČNÍ SITUACE - DÍL 5.		Měřítko: 1:500 Číslo příl. výkresu: A 2.5